





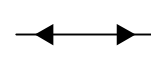

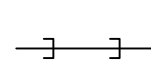
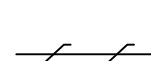

P.O.S
PLAN D'OCCUPATION DES SOLS

P.O.S. APPROUVE
par délibération du C.M.
le 26 octobre 2001
le Maire

COMMUNE DE **ERNOLSHEIM-LES-SAVERNE**

plan des servitudes
d'utilité publique

échelle: 1/5000

-  Captage d'eau potable
-  Périmètre de protection rapprochée
-  Monument historique inscrit
-  Périmètre du champ de visibilité d'un monument historique inscrit r = 500m
-  Ligne électrique aérienne
-  Lignes et installations de télécommunication
-  - en terrain privé
-  - en domaine public
-  Canalisations de gaz

Octobre 2000

